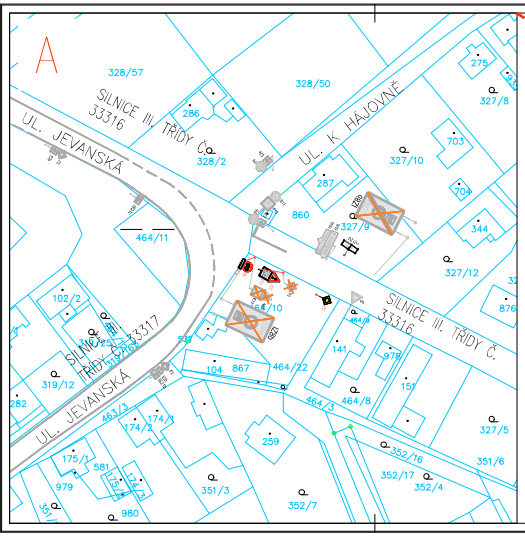

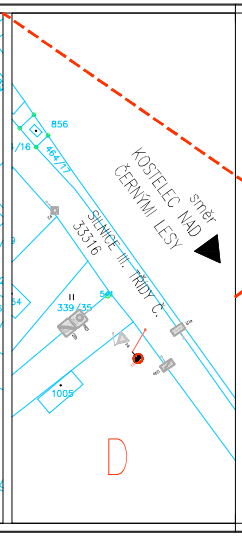

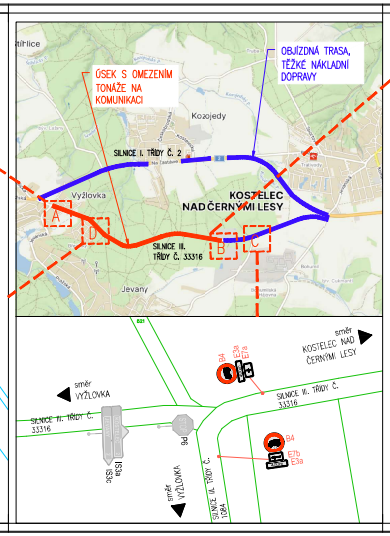

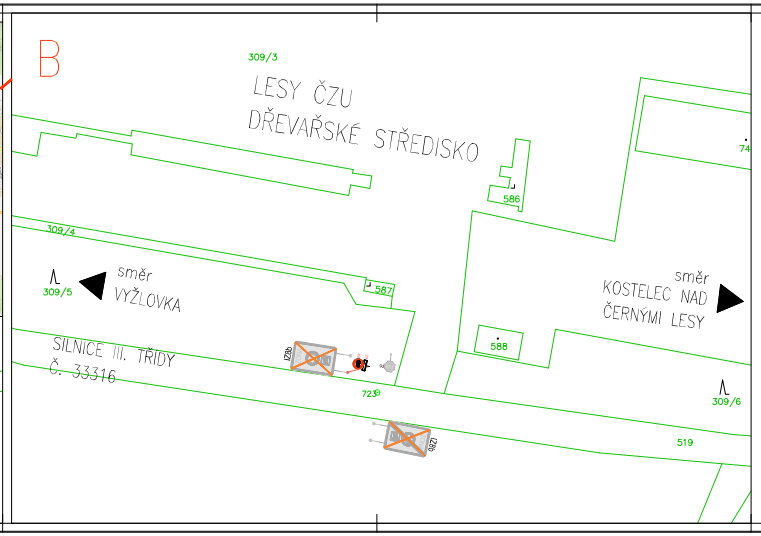

LEGENDA

1579/1	HRANICE POZEMKŮ A PARCELNÍ ČÍSLA DLE KATASTRÁLNÍ MAPY K.Ú. JEVANY
1579/1	HRANICE POZEMKŮ A PARCELNÍ ČÍSLA DLE KATASTRÁLNÍ MAPY K.Ú. VÝŽLOVKA
	STÁVAJÍCÍ VODOROVNÉ DOPRAVNÍ ZNAČENÍ
B4	NAVRHOVANÉ SVISLÉ DOPRAVNÍ ZNAČENÍ
P4	STÁVAJÍCÍ SVISLÉ DOPRAVNÍ ZNAČENÍ
128b	RUŠENÉ SVISLÉ DOPRAVNÍ ZNAČENÍ

Zodp. projektant: Ing. Martin FOTT (ČKAIT 0012629)	Kontrolovaná (TRBOMB): Ing. Jevany (1556012)	Vypracoval: Ing. Martin FOTT	
Investor: Obec Výžlovka, Na Náměstí 37, 261 05 Výžlovka		Datum: 04/2026	
Stavba: OMEZENÍ PRŮJEZDNOSTI PRO TĚŽKÁ VOZIDLA (12 t) NA SILNICI III. TŘÍDY Č. 33316		Stupeň: -	
		Měřítko: 1:500	
		Počet formátů A4: 6	Č. kopie
Obsah: SITUACE		Číslo přílohy: 1	Revize: -

ARCHIVE COPY